

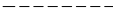


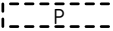








Verklaring

-  Bebouwingsvlak
-  Entree
-  Kavelgrens
-  Bouwnummer
-  Uitbreidingsmogelijkheid
-  Parkeren op eigen terrein
-  Haag, 700 mm hoog
-  Haag, 1800 mm hoog
-  Talud
-  Water
-  Stuw voorzien van onderhoudsstrook (rondom stuw 1,00 m)
-  Uitbreidingsmogelijkheid luifel

LOCATIEGEGEVENS

Kadastrale gemeente: _____
 Sectie: _____
 Perceelnummer(s): _____

PROJECTGEGEVENS

Projectnaam: Elshof-Zuid fase 2
 Locatie: Anna Paulowna
 Onderwerp: Situatietekening blad 3
 Bouwnr. 10 t/m 17

Datum: 22-02-2019
 Formaat: A4
 Schaal: 1:500

